

Link do produktu: <https://cezas.com.pl/multimedialny-geograficzny-atlas-swiata-geo312-p-9877.html>



## MULTIMEDIALNY GEOGRAFICZNY ATLAS ŚWIATA (GEO312)

Cena	<b>446,00 zł</b>
Dostępność	<b>Na zamówienie</b>
Czas wysyłki	<b>15 dni</b>
Numer katalogowy	<b>GEO312</b>
Kod producenta	<b>MERIDIAN MR-MM-006</b>
Producent	<b>MERIDIAN</b>

### Opis produktu

## MULTIMEDIALNY GEOGRAFICZNY ATLAS ŚWIATA

**Multimedialny Geograficzny Atlas Świata składający się z 23 interaktywnych map ogólnogeograficznych i tematycznych jest pierwszym multimedialnym atlasem przygotowanym specjalnie z myślą o nauczaniu geografii w szkołach i w domu.**

Zgodny z nową podstawą programową i współpracujący z każdym podręcznikiem jest elastycznym, nowoczesnym i wygodnym narzędziem.

Licencja jest bezterminowa i upoważnia do kopiowania i przekazywania atlasu uczniom wszystkich roczników w obrębie danej jednostki edukacyjnej.

### **KORZYŚCI:**

1. Używany za pomocą komputera, projektora czy tablicy interaktywnej zastępuje komplet map ściennych i atlas drukowany, dając wiele więcej możliwości.
2. Wspólne narzędzie do pracy w szkole i w domu dla nauczyciela i każdego ucznia
3. Indywidualizacja procesu nauczania, uwzględnienie specjalnych potrzeb edukacyjnych
4. Dostępność do aktualnych informacji w każdej chwili
5. Zgodność z nową podstawą programową pozwala korzystać z atlasu niezależnie od wyboru podręcznika
6. Prosta i intuicyjna obsługa

### **FUNKCJONALNOŚCI:**

1. Kreator (projektant) map umożliwiający tworzenie własnych map
2. Dynamiczna skala przeliczająca się w zależności od powiększenia
3. Dostosowanie skali do wielkości ekranu czy tablicy
4. Sprzężona z projektantem legenda objaśnia tylko elementy wybrane do danej mapy

5. Mini-mapa lokalizująca na mapie głównej wyświetlany obszar
6. Moduł tworzenia własnych notatek przypisanych do danej mapy
7. Opcja drukowania pozwala na wydruk mapy o wybranym obszarze i zakresie treściowym
8. Warstwy interaktywne zawierające materiał ilustracyjny, animacje, definicje, ciekawostki






Przedsiębiorstwo Zaopatrzenia Szkół CEZAS Sp. z o.o.

Łęczyńska 37, 20-309 Lublin,  
NIP 7120165368, REGON 430362055  
Nr tel. 81 525 85 51, Nr faks 81 525 86 93  
E-mail: cezas@cezas.com.pl

**MERIDIAN®** ← ↻ ? ↗


**BIOGEOGRAFIA - FORMACJE ROŚLINNE I BIODY**



**Sawanna, Tanzania**

© George7rommlein - Fotolia.com

Sawanna to formacja charakterystyczna dla strefy międzyzwrotnikowej, o klimacie gorącym, z zaznaczonymi 2 porami roku – długą porą suchą i krótszą porą deszczową. Na sawannie dominuje sucholubna roślinność: trawista rosnąca w dużych kępach (np. trawa słoniowa dochodząca do 5 m wysokości). Pośród niej występują luźno rozmieszczone, pojedyncze drzewa o parasolowatym pokroju (akacje, baobaby), które zwykle zrzucają liście w porze suchej.

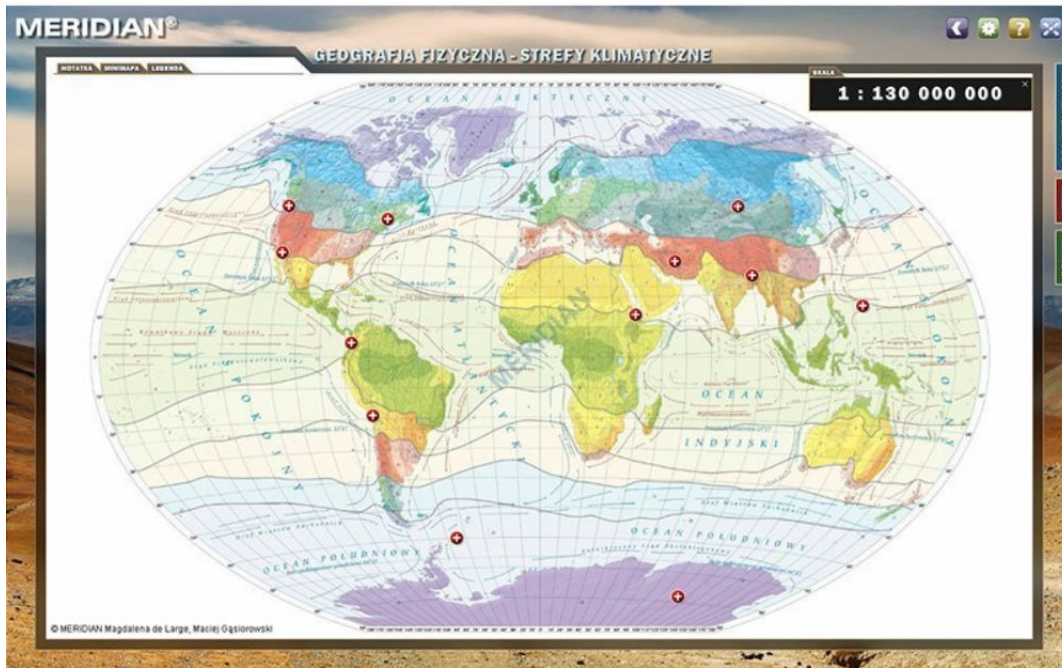


OCEAN  
INDYJSKI

1 : 80 400 000

LEGENDANOTATKAWIDOKI

PROJEKTANT MAPYMENUDRUKUJ



## Spis map:

### Geopolityka

- \* Podział polityczny
- \* Rejony konfliktów
- \* Mapa konturowa

### Geografia fizyczna

- \* Ukształtowanie powierzchni
- \* Krainy geograficzne
- \* Geologia i tektonika
- \* Tektonika płyt litosfery
- \* Hydrografia
- \* Strefy klimatyczne
- \* Klęski żywiołowe

### Biogeografia

- \* Formacje roślinne i biomy
- \* Państwa florystyczne
- \* Krainy zoogeograficzne
- \* Ochrona bioróżnorodności



**Przedsiębiorstwo Zaopatrzenia Szkół CEZAS Sp. z o.o.**

Łęczyńska 37, 20-309 Lublin,  
NIP 7120165368, REGON 430362055  
Nr tel. 81 525 85 51, Nr faks 81 525 86 93  
E-mail: cezas@cezas.com.pl

---

\* Degradacja środowiska

**Ekonomia**

- \* Rolnictwo i użytkowanie gleby
- \* Surowce, przemysł, energetyka
- \* Ugrupowania gospodarcze
- \* PKB i rozwój gospodarczy
- \* Transport

**Demografia**

- \* Rozmieszczenie ludności
- \* Struktury demograficzne
- \* HDI i migracje